Ambroisie à feuilles d'armoise



Photo Observatoire des ambroisies

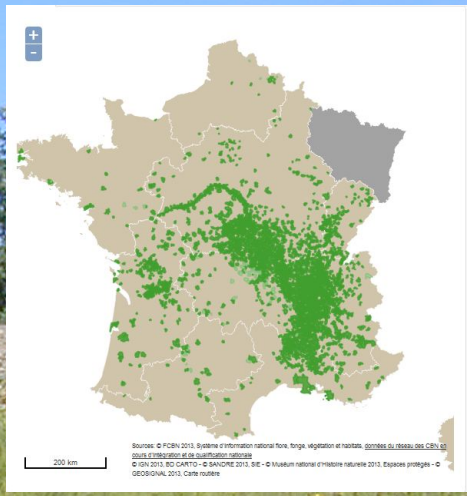



Ambrosia artemisiifolia – Ambroisie à feuilles d'armoise
Origine : Amérique du Nord
Date d'introduction : 1815
Habitats : berges, milieux agricoles, bords de route
Type biologique : Thérophyte
Dissémination : barochore

Distribution de l'Ambroisie à feuilles d'armoise en Midi-Pyrénées

Synthèse des données 2010

N°	Département	Nb de communes concernées
31	Haute-Garonne	**5** communes
46	Lot	**2** communes
65	Hautes-Pyrénées	**1** commune
81	Tarn	**1** commune
82	Tarn-et-Garonne	**6** communes
Total		**15 communes**

Synthèse des données 2014

N°	Département	Nb de communes concernées
Total		**43 communes**

Synthèse des données au 7 avril 2015

N°	Département	Nb de communes concernées
09	Ariège	**20** communes (dont +3 communes en 2015)
12	Aveyron	**3** communes (au moins, car signalée dans les Causses sans localisation communale) (dont +1 en 2015)
31	Haute-Garonne	**12** communes
32	Gers	**6** communes
46	Lot	**5** communes
65	Hautes-Pyrénées	**2** communes
81	Tarn	**6** communes
82	Tarn-et-Garonne	**14** communes
Total		**68 communes** (dont +4 en 2015)

Synthèse des données en 2013

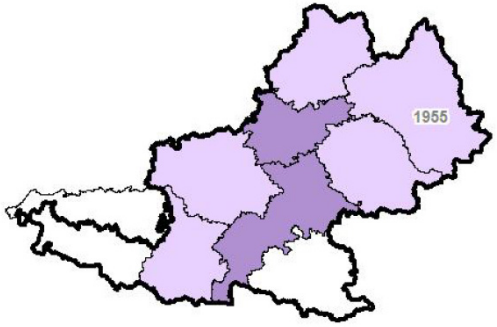

Ambroise à feuilles d'Armoise

Ambrosia artemisiifolia L.

Nombre d'observations par département

- 100 et +
-] 20 à 100]
-] 5 à 20]
- [1 - 5]

Sources des données : ADASEA32, ANA09, ABG32, CBNPMP, ISATIS31, Lot Nature46, NMP-Baznat, Observatoire des ambroisies/ACTA, SSNTG82 et contributeurs individuels : L. Coubes, N. Georges, C. Maugé, M. Mouillerac, L. Pessotto, W. Ratel, S. Sejalon, E. Tabacchi

Conservatoire Botanique National

PYRÉNÉES et MIDI-PYRÉNÉES

Répartition d'*Ambrosia artemisiifolia* L., 1753 sur le territoire d'agrément du CBNPMP

Localisations par commune

Etat des connaissances au 7 avril 2015

Document de travail, fait dans le cadre du plan régional d'action sur les plantes exotiques et envahissantes

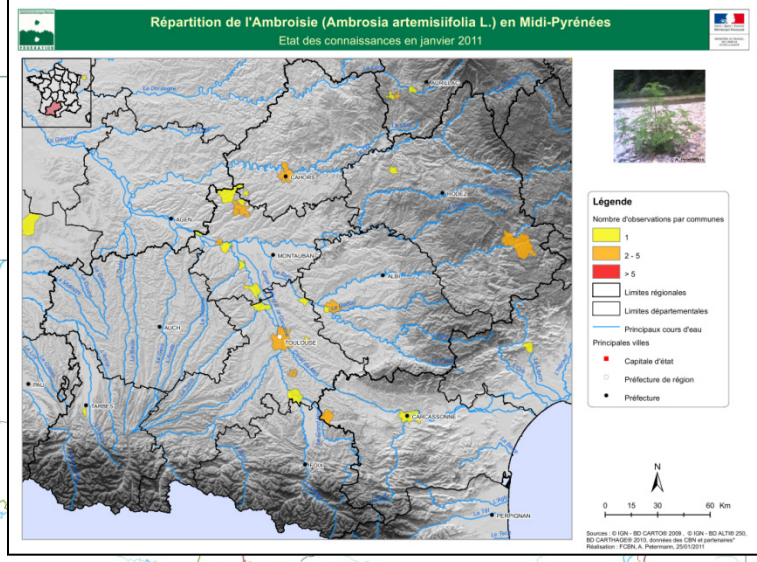

© IGN - BD CARTO ® 2009

Sources des données : ADASEA du Gers, Association des Naturalistes de l'Ariège, Association Botanique Gersoise, Christian Maugé, Conservatoire botanique national des Pyrénées et de Midi-Pyrénées, Eric Tabacchi, Isatis 31, Lot Nature, Nature Midi-Pyrénées-BazNat, Nicolas Georges, Observatoire de l'Ambroisi, Société des Sciences Naturelles de Tarn et Garonne, Wilfried Ratel - Réalisation : CBNPMP - AH - avril 2015

Conservatoire Botanique National
PYRÉNÉES et MIDI-PYRÉNÉES

Répartition d'*Ambrosia artemisiifolia* L., 1753 en région Languedoc-Roussillon Midi-Pyrénées

Localisation par commune

Etat des connaissances au 28 avril 2016

Conservatoire Botanique National Méditerranéen
PORQUEROLLES

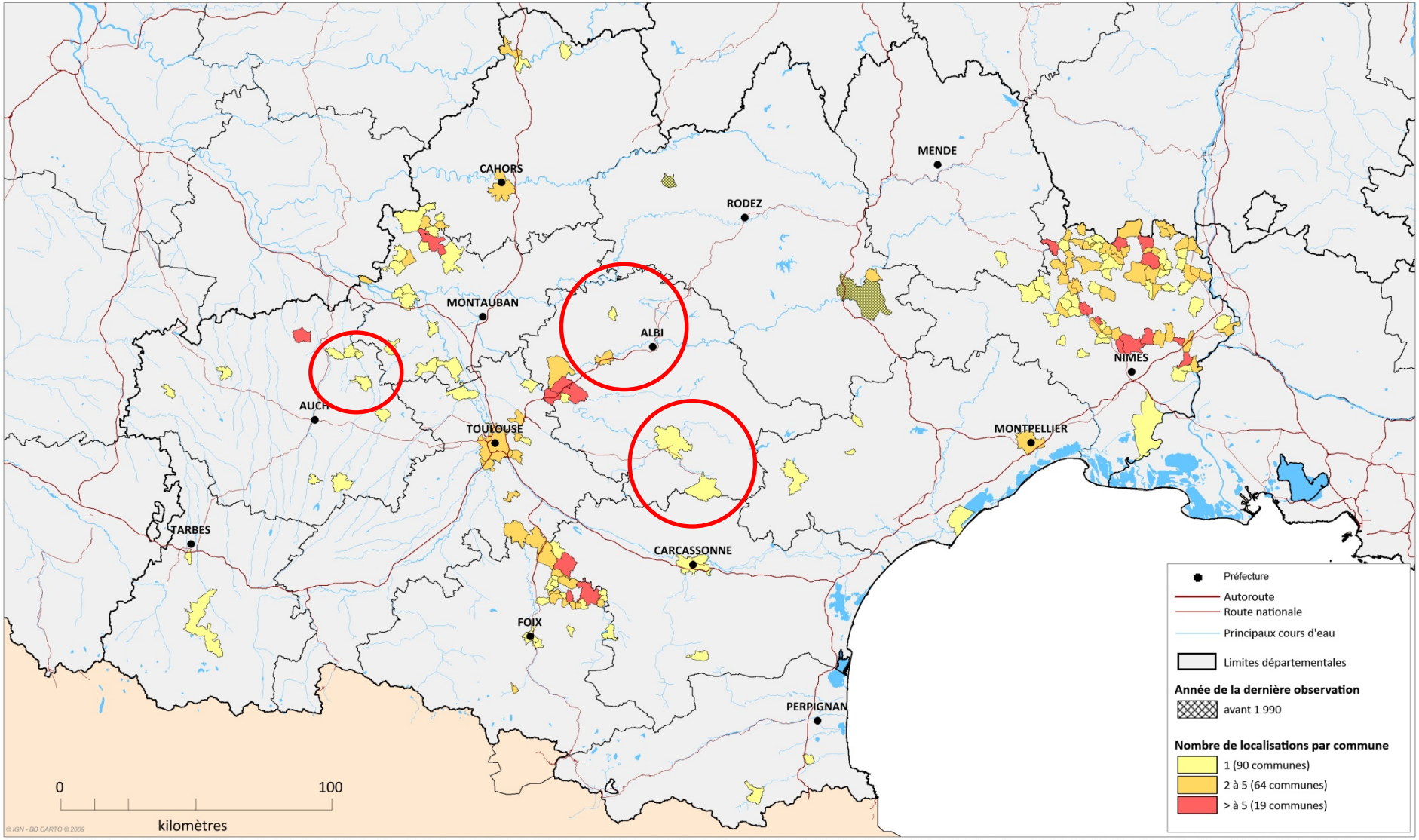

Sources des données : ADASEA du Gers, Association des Naturalistes de l'Ariège, Association Botanique Gersoise, Christian Maugé, Conservatoire botanique national des Pyrénées et de Midi-Pyrénées, Conservatoire botanique national méditerranéen de Porquerolles, Eric Tabacchi, Isatis 31, Lot Nature, Nature Midi-Pyrénées-BazNat, Nicolas Georges, Observatoire de l'Ambroisi, Société des Sciences Naturelles de Tarn et Garonne, Wilfried Ratel - Réalisation : CBNPMP- AH -avril 2016

Conservatoire Botanique National
PYRÉNÉES et MIDI-PYRÉNÉES

Ambroisie trifide

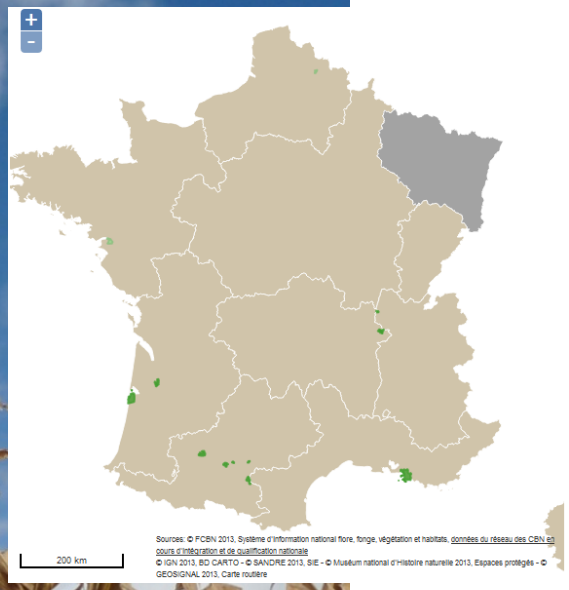

Ambrosia trifida - Ambroisie trifide
Origine : Amérique du nord
Date d'introduction : 1920
Habitats : berges, fossés, milieux agricoles
Type biologique : Thérophyte
Dissémination : barochore


Photos Observatoire des ambroisies

Distribution de l'Ambroisie trifide en Midi-Pyrénées

Synthèse des données en 2013

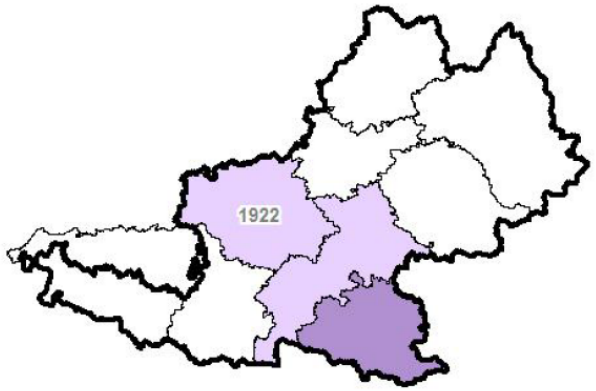

Ambroisie trifide

Ambrosia trifida L.

Nombre d'observations par département

- 100 et +
-] 20 à 100]
-] 5 à 20]
- [1 - 5]

Synthèse des données 2014

N°	Département	Nb de communes concernées
Total		**12 communes**

Synthèse des données au 7 avril 2015

N°	Département	Nb de communes concernées
09	Ariège	**7** communes
31	Haute-Garonne	**12** communes (au moins, car signalé dans des mailles sans localisation)
32	Gers	**2** communes (stations non retrouvées)
82	Tarn-et-Garonne	**1** commune
Total		**22 communes**

Sources des données : ANA, CBNPMP, ISATIS31, Observatoire des ambroisies/ACTA et contributeurs individuels : M. Dumée, N. Georges, S. Sejalon, E. Tabacchi

Conservatoire Botanique National

PYRÉNÉES et MIDI-PYRÉNÉES

Répartition d'*Ambrosia trifida* L., 1753 sur le territoire d'agrément du CBNPMP

Localisations par commune

Etat des connaissances au 7 avril 2015

Document de travail, fait dans le cadre du plan régional d'action sur les plantes exotiques et envahissantes

L'ambroisie trifide en Midi-Pyrénées

Localisation Haute Garonne – Ariège

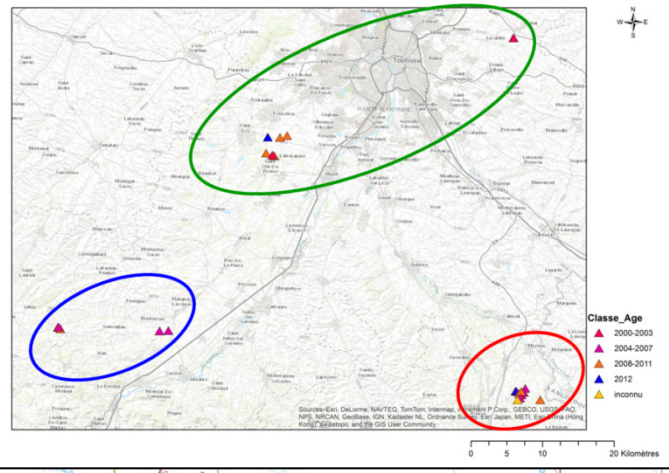

© IGN - BD CARTO ® 2009

Sources des données : ADASEA du Gers, Association des Naturalistes de l'Ariège, Association Botanique Gersoise, Christian Maugé, Conservatoire botanique national des Pyrénées et de Midi-Pyrénées, Eric Tabacchi, Isatis 31, Lot Nature, Nature Midi-Pyrénées-BazNat, Nicolas Georges, Observatoire de l'Ambroisi, Société des Sciences Naturelles de Tarn et Garonne, Wilfried Ratel - Réalisation : CBNPMP- AH -avril 2015

Conservatoire Botanique National PYRÉNÉES et MIDI-PYRÉNÉES

Conservatoire Botanique National Méditerranéen PORQUEROLLES

Répartition d'*Ambrosia trifida* L., 1753 en région Languedoc-Roussillon Midi-Pyrénées

Localisation par commune

Etat des connaissances au 28 avril 2016

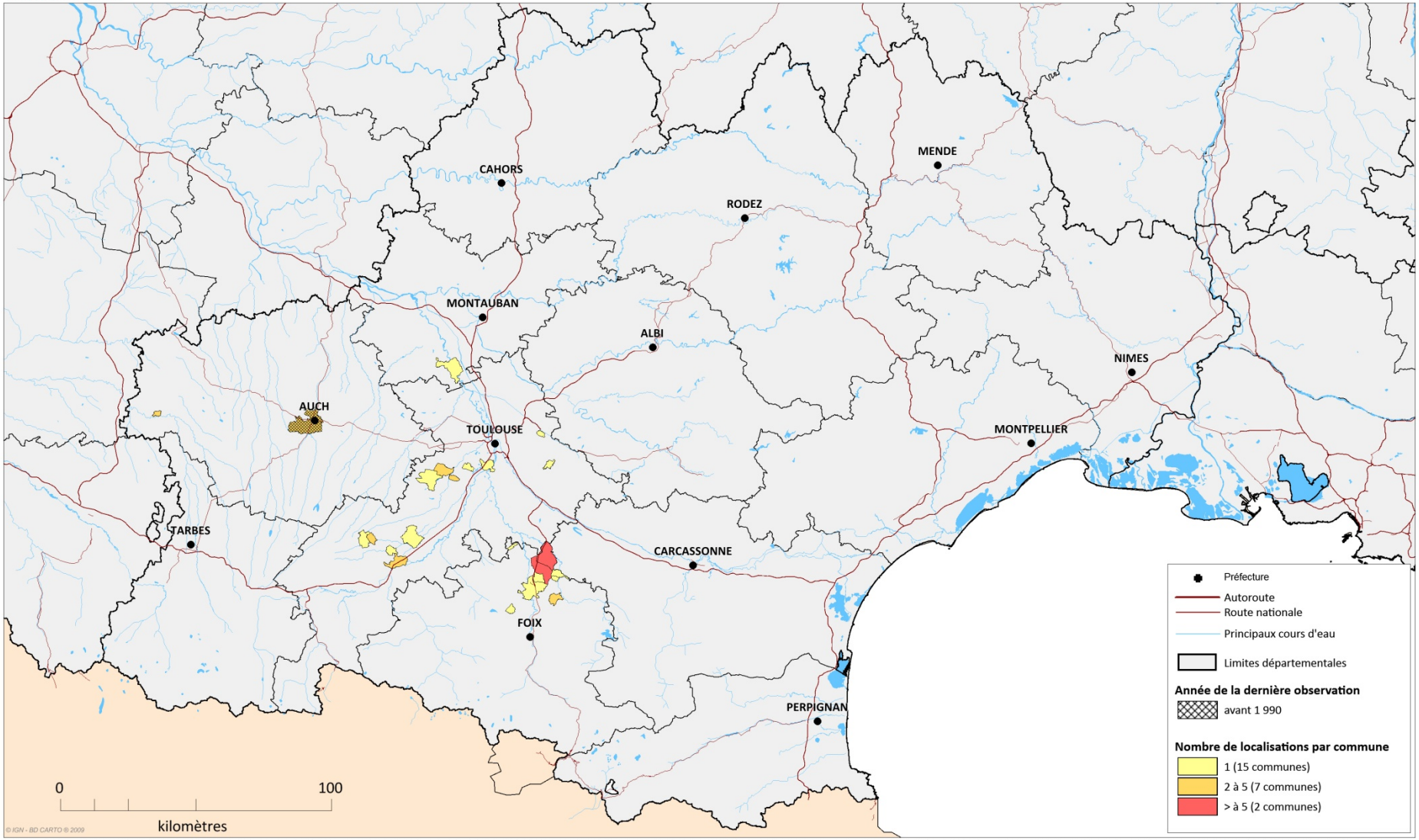

Sources des données : ADASEA du Gers, Association des Naturalistes de l'Ariège, Association Botanique Gersoise, Christian Maugé, Conservatoire botanique national des Pyrénées et de Midi-Pyrénées, Conservatoire botanique national méditerranéen de Porquerolles, Eric Tabacchi, Isatis 31, Lot Nature, Nature Midi-Pyrénées-BazNat, Nicolas Georges, Observatoire de l'Ambroisi, Société des Sciences Naturelles de Tarn et Garonne, Wilfried Ratel - Réalisation : CBNPMP- AH -avril 2016

30/06/2016

Ambroisie à épis lisses



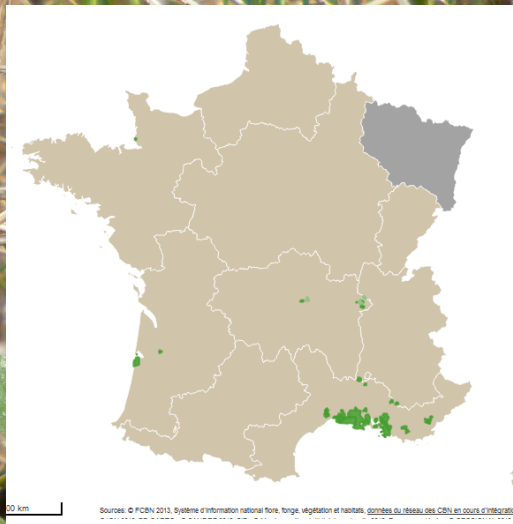

Extrait Rothmahler



© Exkursionsflora von Deutschland Band 3 - Gustav Fischer Stuttgart

Ambrosia coronopifolia (*A. psilostachya*) - **Ambroisie à épis grêles**
Origine : Amérique du nord
Date d'introduction : ?
Habitats : pelouses et friches psammophiles ouvertes, parfois cultures
Type biologique : géophyte à rhizome/Hémicryptophyte
Dissémination : épizoochore

Conservatoire Botanique National
PYRÉNÉES et MIDI-PYRÉNÉES

Répartition d' *Ambrosia psilostachya* DC., 1836 en région Languedoc-Roussillon Midi-Pyrénées

Localisation par commune

Etat des connaissances au 28 avril 2016

Conservatoire Botanique National Méditerranéen
PORQUEROLLES

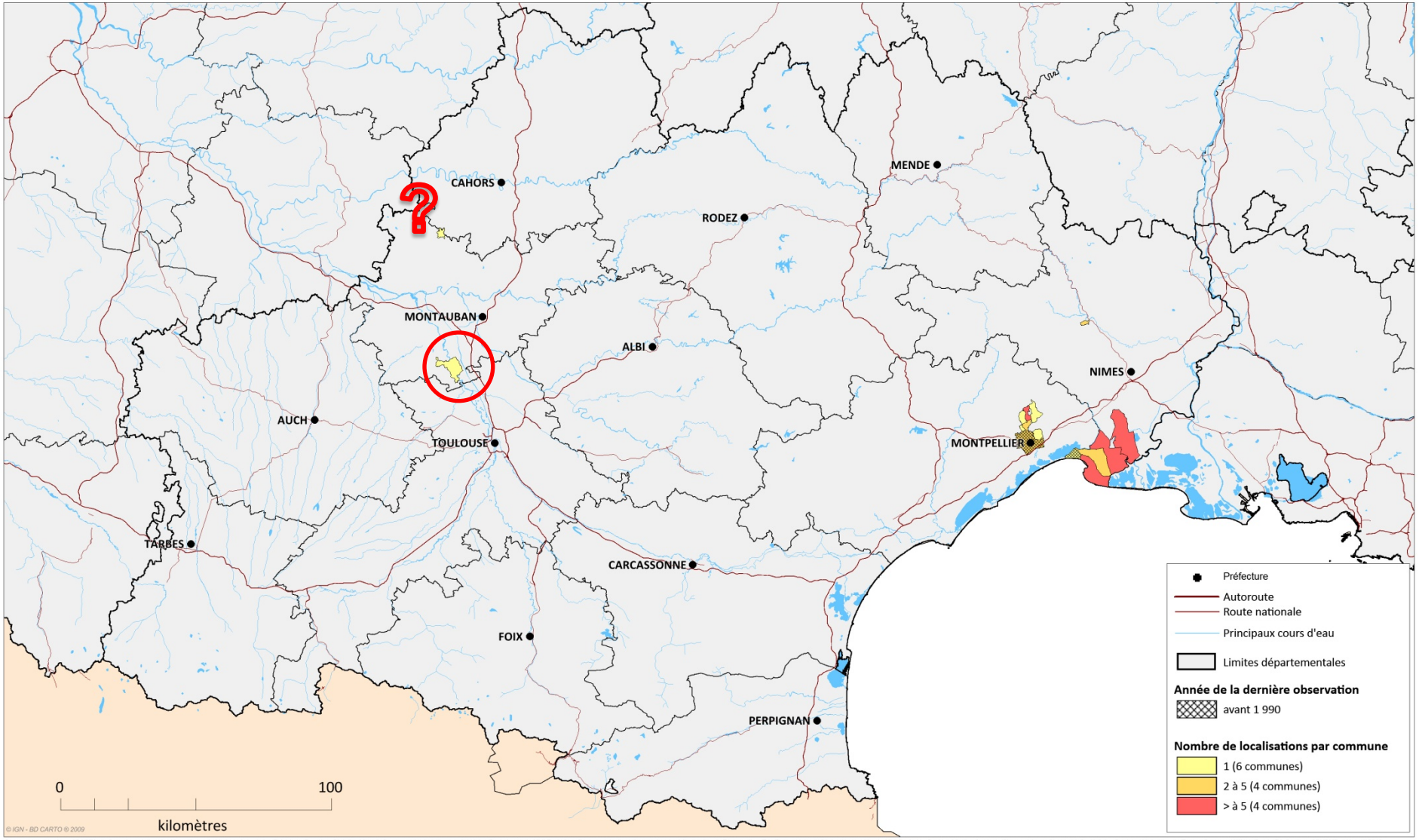

Sources des données : ADASEA du Gers, Association des Naturalistes de l'Ariège, Association Botanique Gersoise, Christian Maugé, Conservatoire botanique national des Pyrénées et de Midi-Pyrénées, Conservatoire botanique national méditerranéen de Porquerolles, Eric Tabacchi, Isatis 31, Lot Nature, Nature Midi-Pyrénées-BazNat, Nicolas Georges, Observatoire de l'Ambroisi, Société des Sciences Naturelles de Tarn et Garonne, Wilfried Ratel - Réalisation : CBNPMP- AH -avril 2016



Conservatoire botanique national

DES PYRÉNÉES ET DE MIDI-PYRÉNÉES

Vallon de Salut - BP 70315
65203 Bagnères-de-Bigorre Cedex

Tél. : 05 62 95 85 30
contact@cbnpmp.fr

www.cbnpmp.fr